

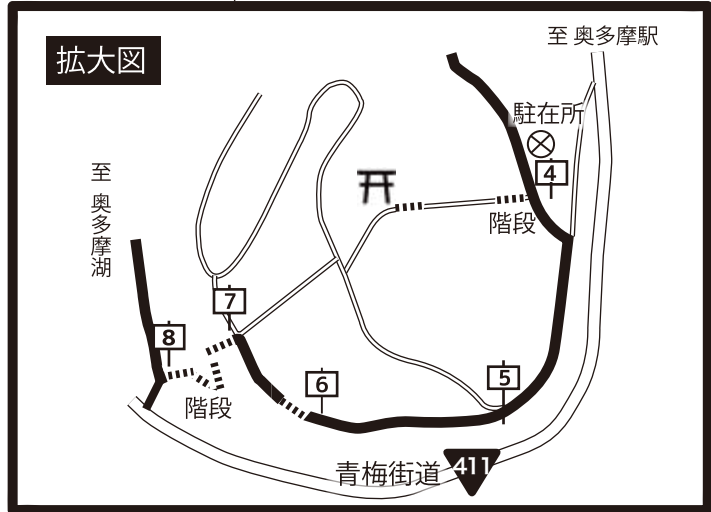
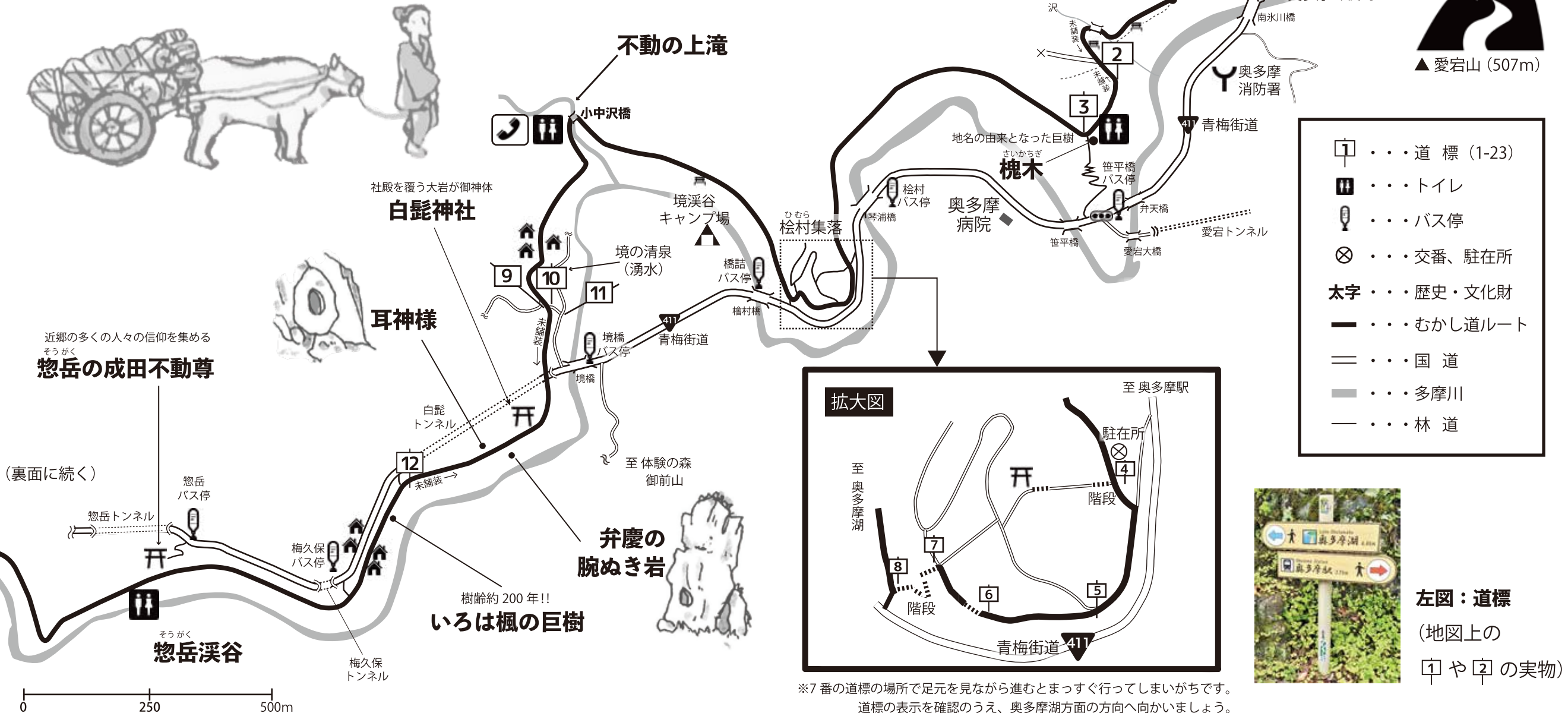
奥多摩むかし道

距離：約 9 km

所要時間：約 4 時間(片道)

「奥多摩むかし道」は氷川地区（奥多摩駅周辺）から小河内ダムまでをつなぐ旧青梅街道を歩く歴史の道です。牛や馬の背に荷物を積んで歩いた頃から続く山村の生活道で、当時の石碑や塔、祠などが見られます。また、むかし道と並ぶようなルートで敷かれている線路は、小河内ダム建設の資材を運んでいたトロツコの線路跡です。さまざまな場所に目を向けながら、奥多摩の「むかし」と「今」を楽しんでみてください。

裏に続きがあります。この面は【氷川～惣岳渓谷】で、全体の約半分です。



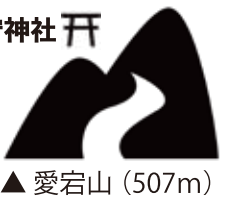
※7番の道標の場所で足元を見ながら進むとまっすぐ行ってしまいがちです。道標の表示を確認のうえ、奥多摩湖方面の方向へ向かいましょう。



左図：道標
(地図上の
①や②の実物)

むかし道
南氷川入口

- ①・・・道標 (1-23)
- ☺・・・トイレ
- 🚌・・・バス停
- ⊗・・・交番、駐在所
- 太字・・・歴史・文化財
- ・・・むかし道ルート
- ==・・・国道
- — —・・・多摩川
- — —・・・林道



▲愛宕山 (507m)

奥多摩むかし道

裏に続きがあります。この面は【惣岳溪谷～水根】で、全体の約半分です。

距離：約 9 km

所要時間：約 4 時間（片道）

○ 散策時のお願い

- ・奥多摩にはゴミ箱はありません。ゴミは絶対に捨てずに全て持ち帰ってください。
- ・動植物は採取しないでください。
- ・トイレなど公共施設は綺麗に使いましょう。
- ・集落を通るルートでは、近隣住民の方に迷惑をかけないように気をつけましょう。



- ① . . . 道標 (1 ~ 23)
- ♿ . . . トイレ
- 🚌 . . . バス停
- ⊗ . . . 交番、駐在所
- 太字 . . . 歴史・文化財
- . . . むかし道ルート
- 〰 . . . 国道
- . . . 多摩川
- . . . 林道



上図：道標
(地図上の①や②の実物)

東京都奥多摩ビジターセンター

電話：0428-83-2037

住所：〒198-0212 東京都西多摩郡奥多摩町氷川 171-1

・開館時間：9:00 ~ 16:30
 ・休館日：月曜日（祝日の場合は翌日）、年末年始
 ・URL：<https://www.ces-net.jp/okutamavc/>
 ・指定管理者：(株)自然教育研究センター（略称 CES）



2024年11月1日発行